

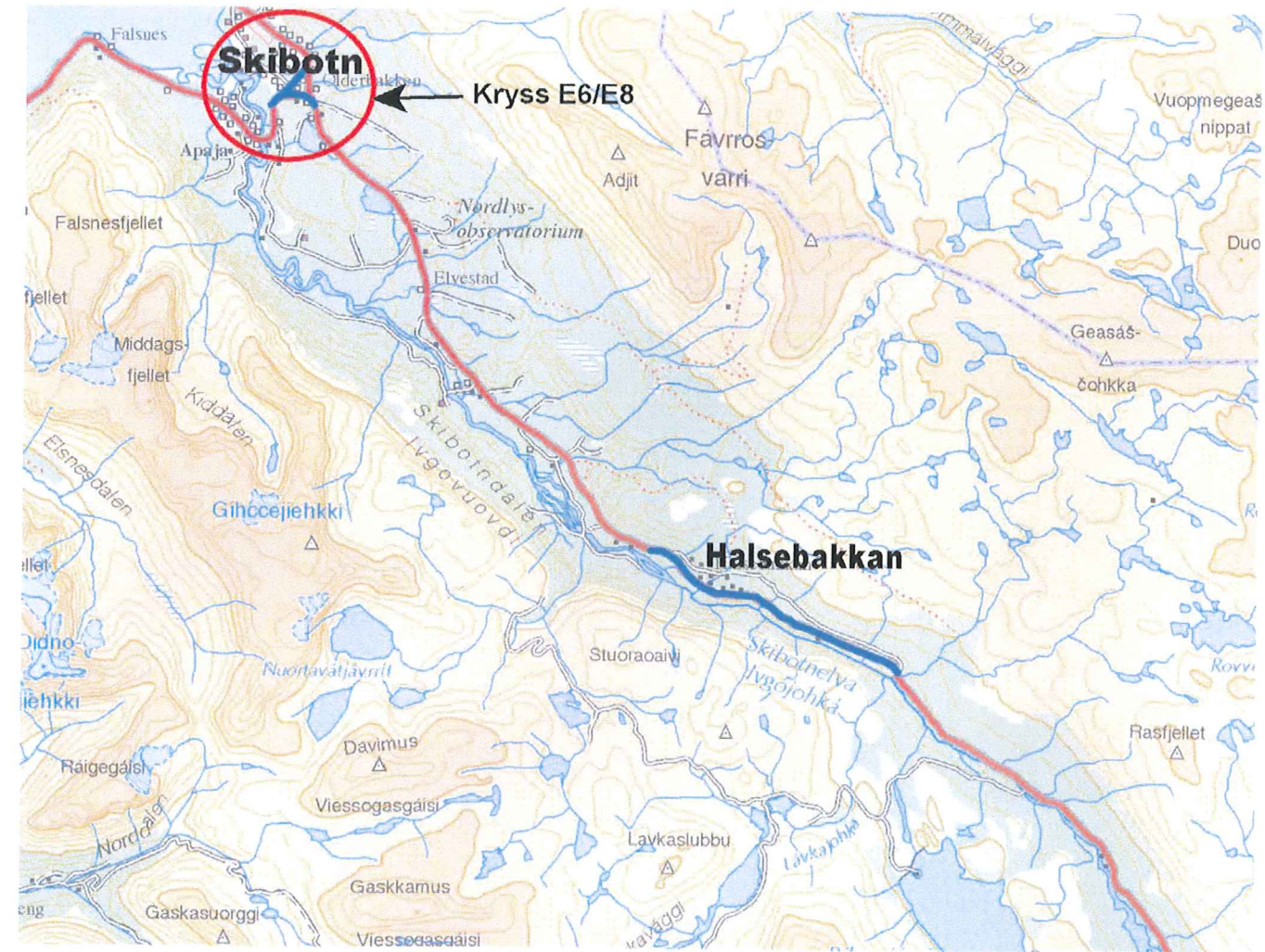
REGULERINGSPLAN

Prosjekt: **Nytt kryss E6 og E8 i Skibotn**

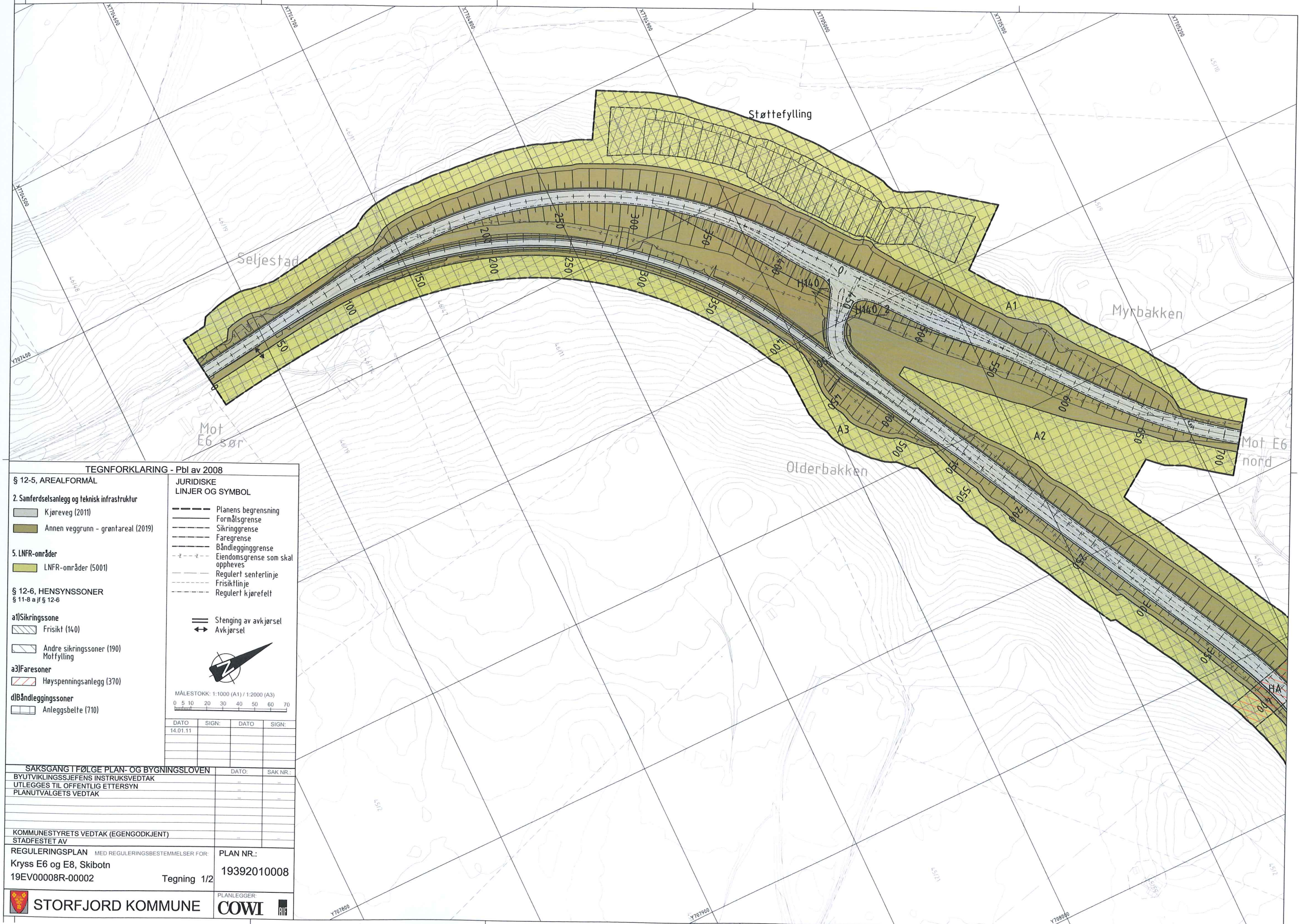
Parsell: **E8 Riksgensen - Skibotn**

Storfjord kommune

REGULERINGSPLANHEFTE



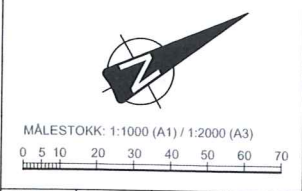
Statens vegvesen



TEGNFORKLARING - Pbl av 2008

- § 12-5, AREALFORMÅL
2. Samferdselsanlegg og teknisk infrastruktur
- Kjøreveg (2011)
 - Annen veggrunn - grøntareal (2019)
5. LNFR-områder
- LNFR-områder (5001)
- § 12-6, HENSYNSSONER
§ 11-8 a jf § 12-6
- a) Sikringszone
- Frisikt (140)
 - Andre sikringssoner (190) Motfylling
- a3) Faresoner
- Høyspenningsanlegg (370)
- d) Båndleggingssoner
- Anleggsbelte (710)

- JURIDISKE LINJER OG SYMBOL
- Planens begrensning
 - Formålsgrense
 - Sikringgrense
 - Faregrense
 - Båndlegginggrense
 - Eiendomsgrænse som skal oppheves
 - Regulert senterlinje
 - Frisiktlinje
 - Regulert kjørefelt
- Stenging av avkjørsel
- Avkjørsel



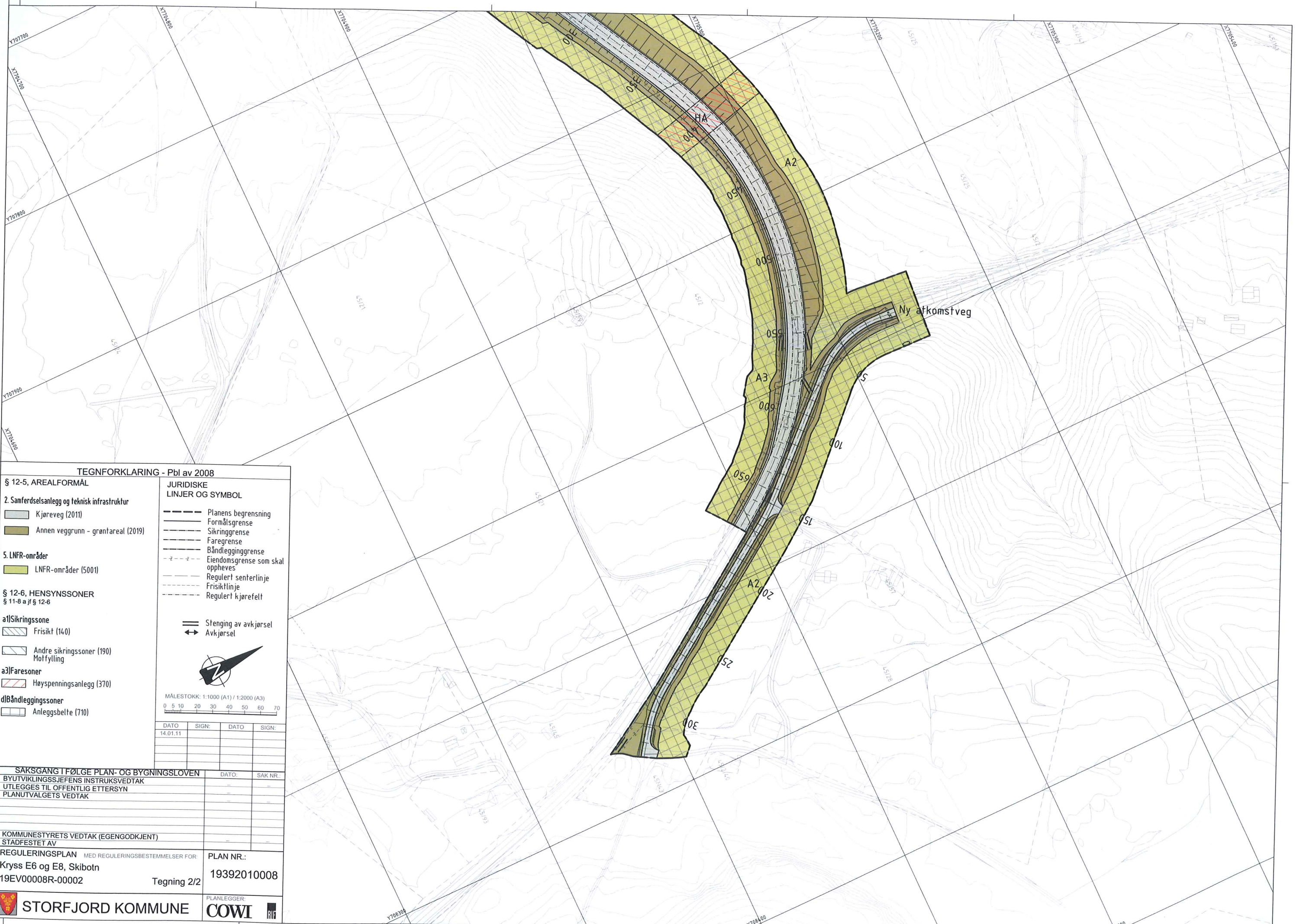
DATO	SIGN.	DATO	SIGN.
14.01.11			

SAKSGANG I FØLGE PLAN- OG BYGNINGSLOVEN

BYUTVIKLINGSSJEFENS INSTRUKSVEDTAK	UTLEGGES TIL OFFENTLIG ETTERSYN	PLANUTVALGETS VEDTAK	DATE	SAK NR.

KOMMUNESTYRETS VEDTAK (EGENGODKJENT)
STADFESTET AV

REGULERINGSPLAN MED REGULERINGSBESTEMMELSER FOR: PLAN NR.:
Kryss E6 og E8, Skibotn 19392010008
19EV00008R-00002 Tegning 1/2



TEGNFORKLARING - Pbl av 2008

§ 12-5, AREALFORMÅL

2. Samferdselsanlegg og teknisk infrastruktur

- Kjøreveg (2011)
- Annen veggrunn - grøntareal (2019)

5. LNFR-områder

- LNFR-områder (5001)

§ 12-6, HENSYNSSONER
§ 11-8 a jf § 12-6

a1) Sikringssone

- Frisikt (140)
- Andre sikringssoner (190) Motfylling

a3) Faresoner

- Høyspenningsanlegg (370)

d) Båndleggingssoner

- Anleggsbelte (710)

JURIDISKE LINJER OG SYMBOL

- Planens begrensning
- Formålsgrense
- Sikringgrense
- Faregrense
- Båndlegginggrense
- Eiendomsgrense som skal oppheves
- Regulert senterlinje
- Frisiktlinje
- Regulert kjørefelt
- Stenging av avkjørsel
- Avkjørsel

MÅLESTOKK: 1:1000 (A1) / 1:2000 (A3)

0 5 10 20 30 40 50 60 70

DATE	SIGN.	DATE	SIGN.
14.01.11			

SAKSGANG I FØLGE PLAN- OG BYGNINGSLOVEN

BYUTVIKLINGSSJEFENS INSTRUKSVEDTAK	DATE	SAK NR.
UTLEGGES TIL OFFENTLIG ETTERSYN		
PLANUTVALGETS VEDTAK		

KOMMUNESTYRETS VEDTAK (EGENGODKJENT)
STADFESTET AV

REGULERINGSPLAN MED REGULERINGSBESTEMMELSER FOR: **PLAN NR.:**
Kryss E6 og E8, Skibotn **19392010008**
19EV00008R-00002 Tegning 2/2

STORFJORD KOMMUNE PLANLEGGER: **COWI**