



Statens vegvesen

Forslag til detaljregulering

Plankart

## E6 Nordkjosbotn - Hatteng

E6 Balsfjord grense - Hatteng

Storfjord kommune

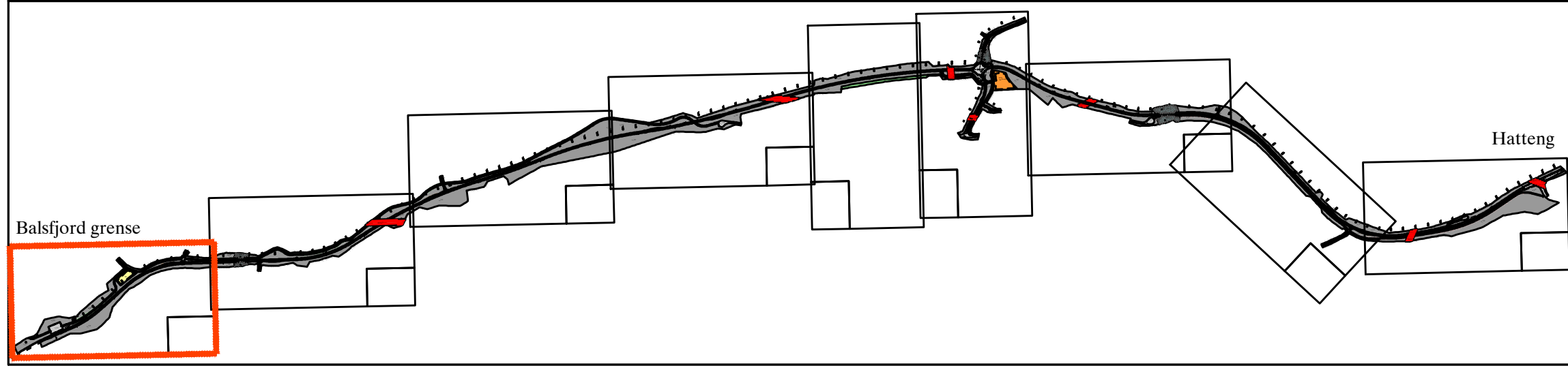
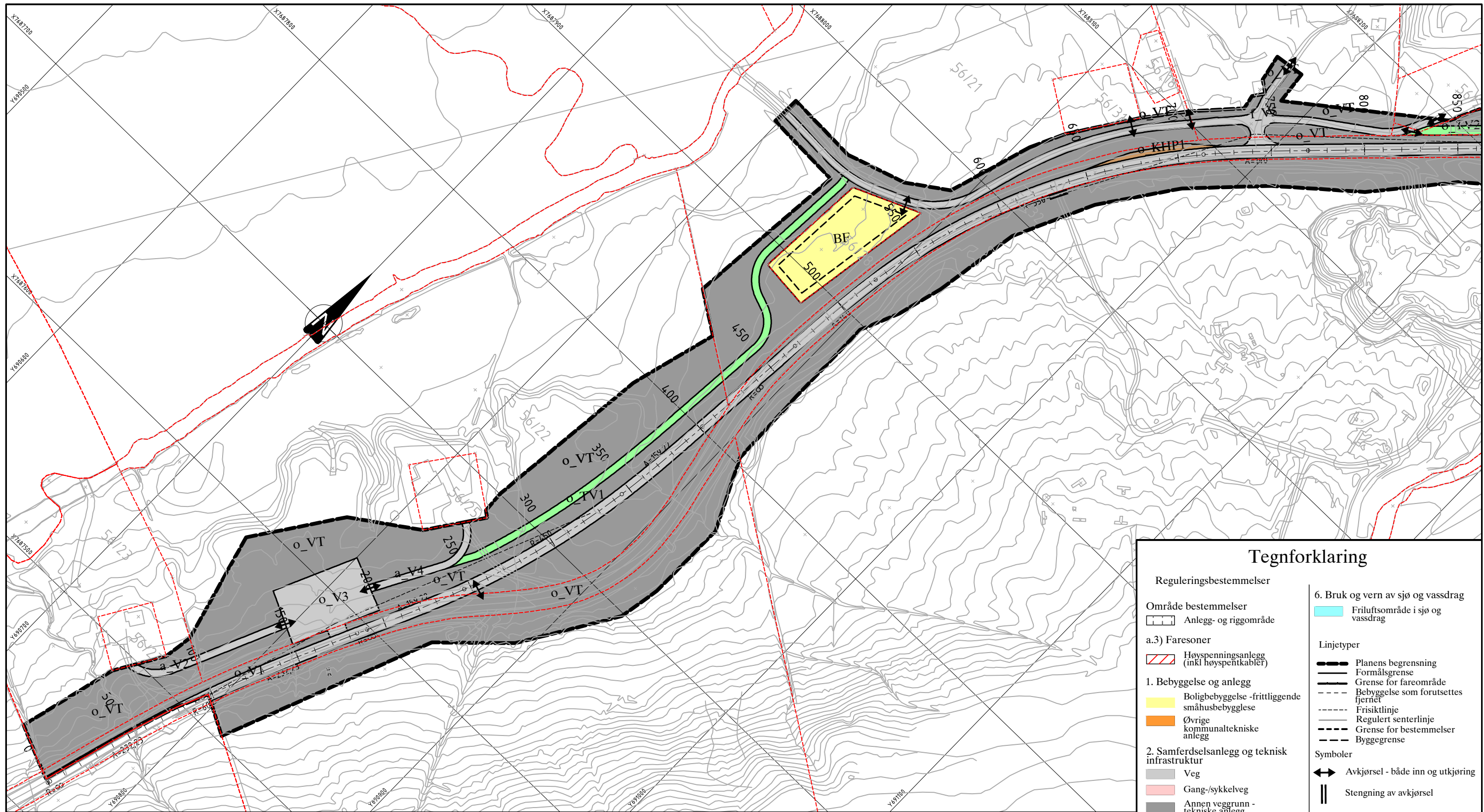
### TEKNISKE DATA

Dimensjoneringsklasse: H2

Fartsgrense: 80 km/t

Trafikkgrunnlag (ÅDT): 1800





### Tegnforklaring

- Reguleringsbestemmelser**
- Område bestemmelser**
- Anlegg- og riggområde
- a.3) Faresoner**
- Høyspenningsanlegg (inkl høyspenningskabler)
- 1. Bebyggelse og anlegg**
- Boligbebyggelse - frittliggende småhusbebyggelse
  - Øvrige kommunaltekniske anlegg
- 2. Samferdselsanlegg og teknisk infrastruktur**
- Veg
  - Gang-/sykkelveg
  - Annen veggrunn - tekniske anlegg
  - Kollektivholdeplass
  - Parkering
- 3. Grønnstruktur**
- Turveg
  - Vegetasjonsskjerm
- 6. Bruk og vern av sjø og vassdrag**
- Friluftsområde i sjø og vassdrag
- Linjetyper**
- Planens begrensning
  - Formålsgrense
  - Grense for fareområde
  - Bebyggelse som forutsettes fjernet
  - Frisktlinje
  - Regulert senterlinje
  - Grense for bestemmelser
  - Byggegrense
- Symboler**
- Avkjørsel - både inn og utkjøring
  - Stengning av avkjørsel
- Linjetyper uten rettslig virkning**
- Eksisterende eiendomsgrænse
- Målestokk i A3 1:2000

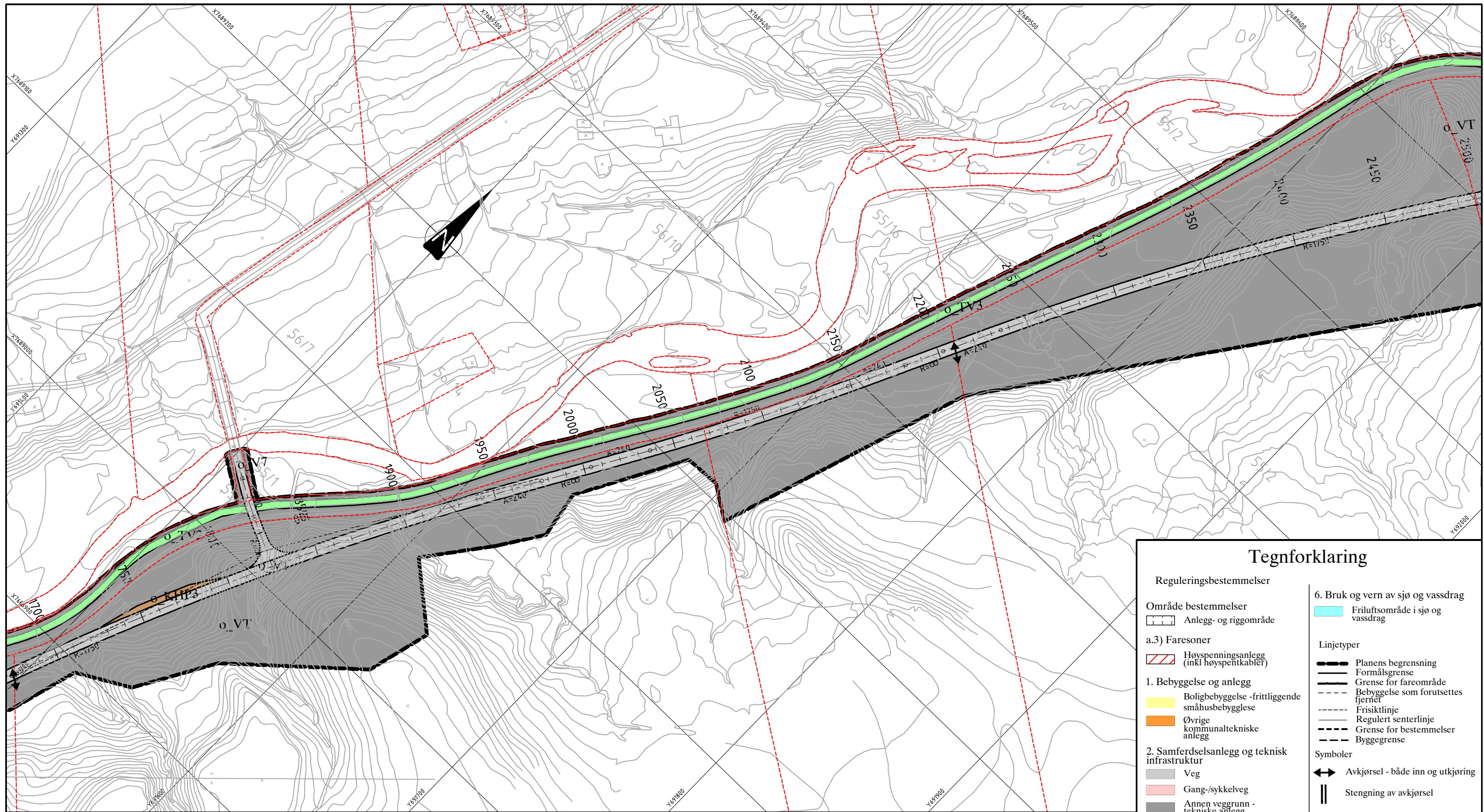
Revisjon	Dato	Saksnr.	Signatur
<b>E6 Balsfjord grense - Hatteng</b> Forslag til detaljreguleringsplan			
Saksbehandling i følge plan- og bygningsloven		Dato	Saksnr. Signatur
Dato for oppstartsmøte	08.12.2010		
Kunngjøring oppstart av reguleringsplanarbeid	27.02.2011		
Vedtatt om høring og offentlig ettersyn	18.11.2014 - 16.01.2015		
Vedtatt kommunestyret			
Dato:	14.11.2014	Utarbeidet av:	W. Andreassen
PROF-nummer:	19E\00006R_00004	Saksbehandler:	K.Grønberg
		Tegningsnummer:	R 001



### Tegnforklaring

- Reguleringsbestemmelser**
- Område bestemmelser**
- Anlegg- og riggområde
- a.3) Faresoner**
- Høyspenningsanlegg (inkl høyspenningskabler)
- 1. Bebyggelse og anlegg**
- Boligbebyggelse -frittliggende småhusbebyggelse
  - Øvrige kommunaltekniske anlegg
- 2. Samferdselsanlegg og teknisk infrastruktur**
- Veg
  - Gang-/sykkelveg
  - Annen veggrunn - tekniske anlegg
  - Kollektivholdeplass
  - Parkering
- 3. Grønnstruktur**
- Turveg
  - Vegetasjonsskjerm
- 6. Bruk og vern av sjø og vassdrag**
- Friluftsområde i sjø og vassdrag
- Linjetyper**
- Planens begrensning
  - Formålsgrense
  - Grense for fareområde
  - Bebyggelse som forutsettes fjernet
  - Friskiktlinje
  - Regulert senterlinje
  - Grense for bestemmelser
  - Byggegrense
- Symboler**
- Avkjørsel - både inn og utkjøring
  - Stengning av avkjørsel
- Linjetyper uten rettslig virkning**
- Eksisterende eiendomsgrænse
- 0 25 50  
Målestokk i A3 1:2000

Revisjon	Dato	Saksnr.	Signatur
E6 Balsfjord grense - Hatteng			
Forslag til detaljreguleringsplan			PlanID: 19392014001
			Kartgrunnlag: FK8-B og LAS
			Kartreferanse: EUREF89, NTM nn
			Høydegrunnlag: NN 1954
Saksbehandling i følge plan- og bygningsloven			
Dato for oppstartsmøte	08.12.2010		
Kunngjøring oppstart av reguleringsplanarbeid	27.02.2011		
Vedtatt om høring og offentlig ettersyn			
Periode for høring og offentlig ettersyn	18.11.2014 - 16.01.2015		
Vedtatt kommunestyret			
Dato:	14.11.2014	Utarbeidet av:	W. Andreassen
PROF-nummer:	19E\00006R_00004	Saksbehandler:	K.Grønberg
Storfjord kommune			Statens vegvesen
			Tegningsnummer: R 002

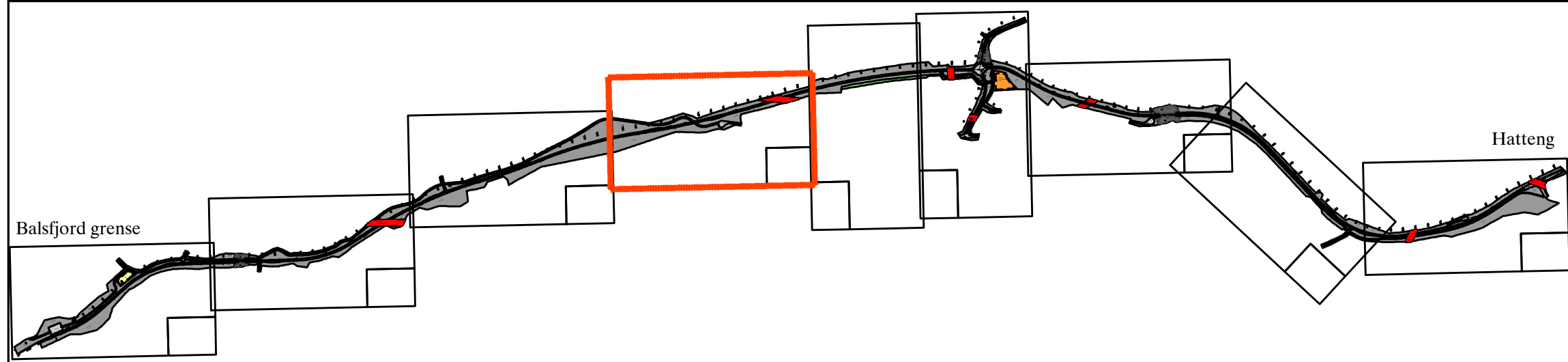
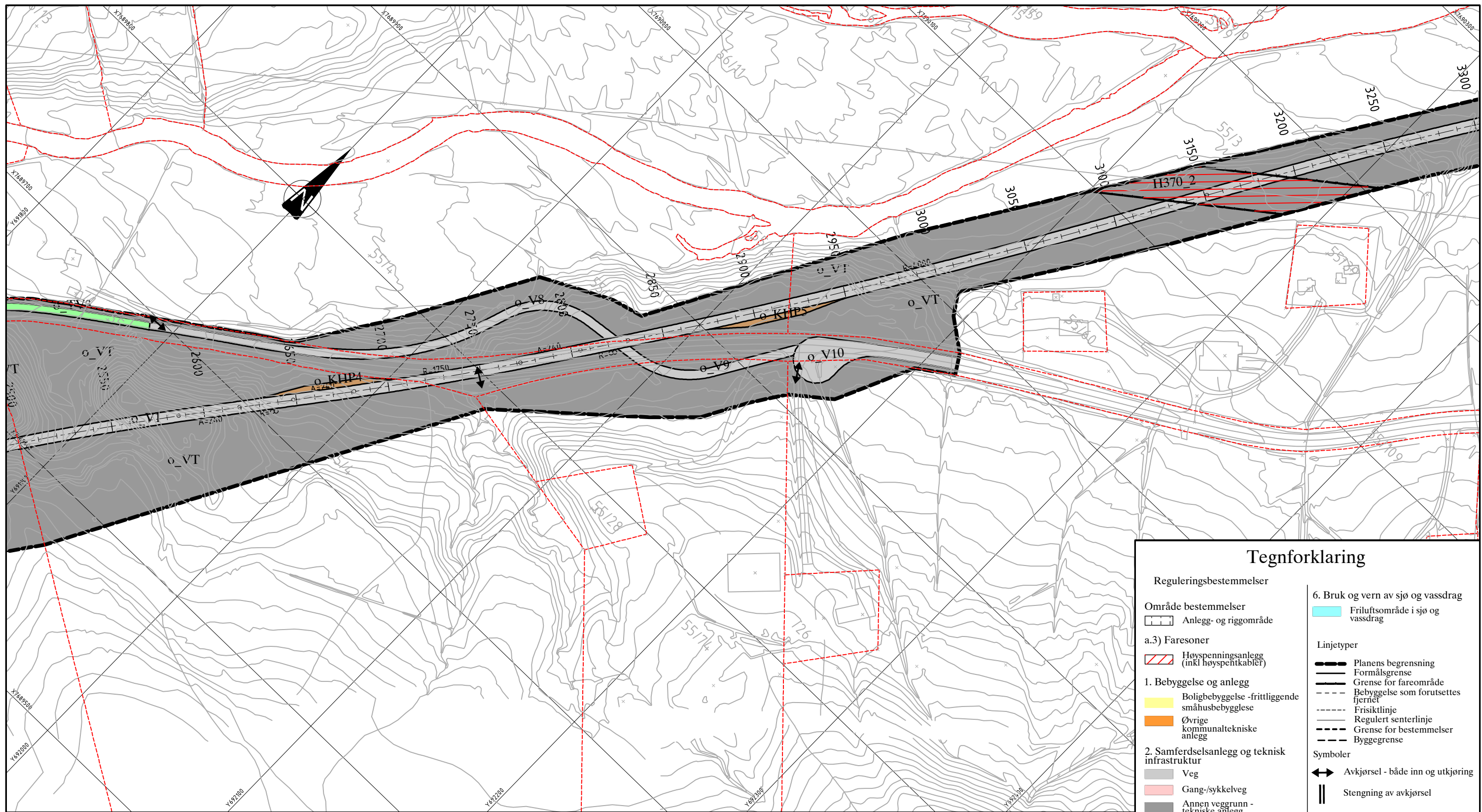


### Tegnforklaring

- Reguleringsbestemmelser**
- Område bestemmelser**  
 [Symbol] Anlegg- og riggområde
- a.3) Faresoner**  
 [Symbol] Høyspenningsanlegg (inkl høyspenningskabler)
- 1. Bebyggelse og anlegg**  
 [Symbol] Boligbebyggelse -frittliggende småhusbebyggelse  
 [Symbol] Øvrige kommunaltekniske anlegg
- 2. Samferdselsanlegg og teknisk infrastruktur**  
 [Symbol] Veg  
 [Symbol] Gang-/sykkelveg  
 [Symbol] Annen veggrunn - tekniske anlegg  
 [Symbol] Kollektivholdeplass  
 [Symbol] Parkering
- 3. Grønnstruktur**  
 [Symbol] Turveg  
 [Symbol] Vegetasjonsskjerm
- 6. Bruk og vern av sjø og vassdrag**  
 [Symbol] Friluftsområde i sjø og vassdrag
- Linjetyper**  
 [Symbol] Planens begrensning  
 [Symbol] Formålsgrense  
 [Symbol] Grense for fareområde  
 [Symbol] Bebyggelse som forutsettes fjernet  
 [Symbol] Frisiktlinje  
 [Symbol] Regulert senterlinje  
 [Symbol] Grense for bestemmelser  
 [Symbol] Byggegrense
- Symboler**  
 [Symbol] Avkjørsel - både inn og utkjøring  
 [Symbol] Stengning av avkjørsel
- Linjetyper uten rettslig virkning**  
 [Symbol] Eksisterende eiendomsgrænse
- 0 25 50  
Målestokk i A3 1:2000

Revisjon	Dato	Saksnr.	Signatur
E6 Balsfjord grense - Hatteng			
Forslag til detaljreguleringsplan			PlanID: 19392014001
			Kartgrunnlag: FKB-B og LAS
			Kartreferanse: EUREF89, NTM nn
			Høydegrunnlag: NN 1954
Saksbehandling i følge plan- og bygningsloven			
Dato for oppstartsmøte	08.12.2010		
Kunngjøring oppstart av reguleringsplanarbeid	27.02.2011		
Vedtatt om høring og offentlig ettersyn			
Periode for høring og offentlig ettersyn	18.11.2014 - 16.01.2015		
Vedtatt kommunestyret			
Dato:	14.11.2014	Utarbeidet av:	W. Andreassen
PROF-nummer:	19E\V0006R_0004	Saksbehandler:	K.Grunberg
			Tegningsnummer:
			R 003

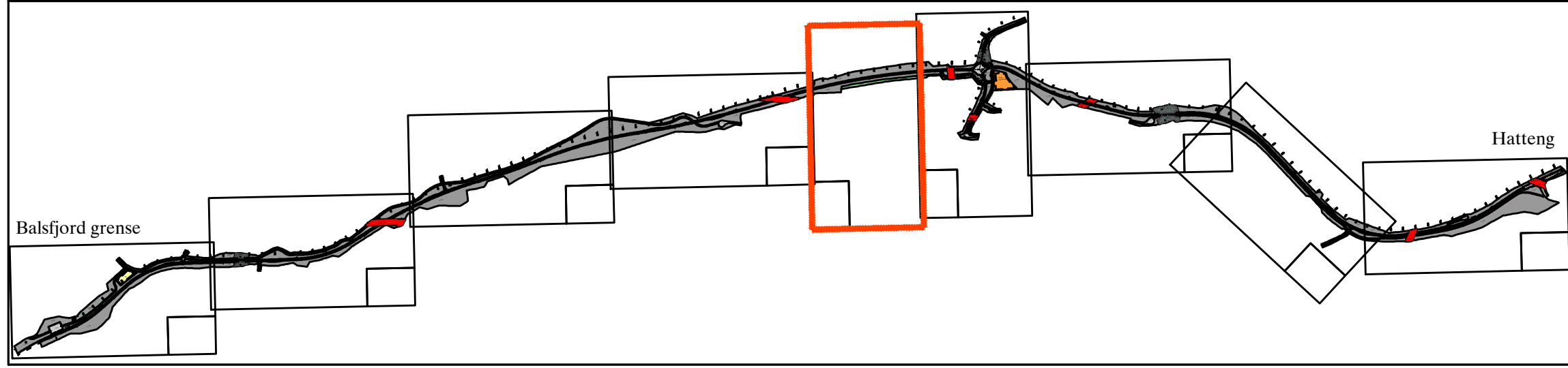
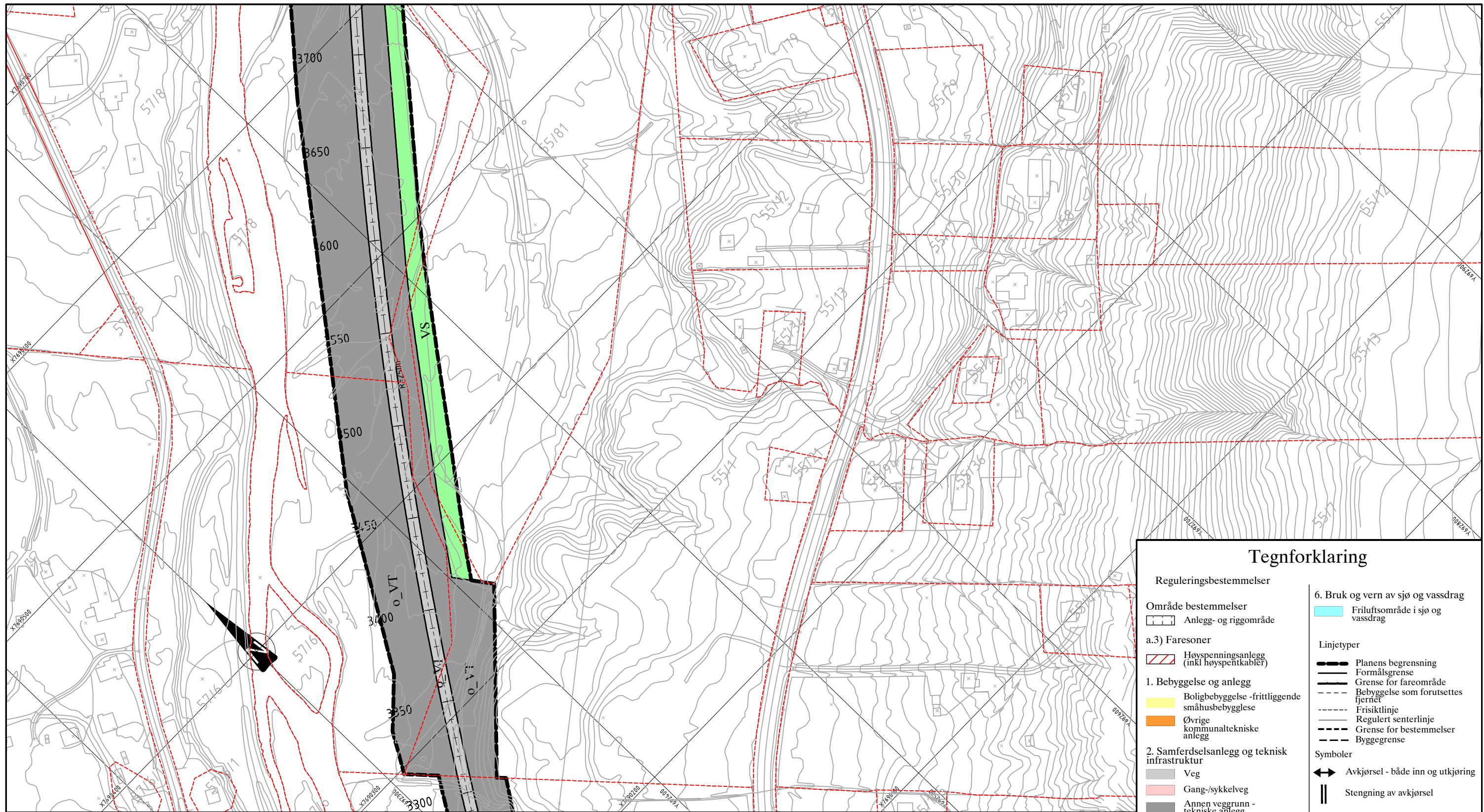




### Tegnforklaring

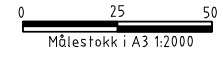
- Reguleringsbestemmelser**
- Område bestemmelser**
- Anlegg- og riggområde
- a.3) Faresoner**
- Høyspenningsanlegg (inkl høyspenningskabler)
- 1. Bebyggelse og anlegg**
- Boligbebyggelse - frittliggende småhusbebyggelse
  - Øvrige kommunaltekniske anlegg
- 2. Samferdselsanlegg og teknisk infrastruktur**
- Veg
  - Gang-/sykkelveg
  - Annen veggrunn - tekniske anlegg
  - Kollektivholdeplass
  - Parkering
- 3. Grønnstruktur**
- Turveg
  - Vegetasjonsskjerm
- 6. Bruk og vern av sjø og vassdrag**
- Friluftsområde i sjø og vassdrag
- Linjetyper**
- Planens begrensning
  - Formålsgrense
  - Grense for faresområde
  - Bebyggelse som forutsettes fjernet
  - Friskiktlinje
  - Regulert senterlinje
  - Grense for bestemmelser
  - Byggegrense
- Symboler**
- Avkjørsel - både inn og utkjøring
  - Stengning av avkjørsel
- Linjetyper uten rettslig virkning**
- Eksisterende eiendomsgrænse
- Målestokk i A3 1:2000

Revisjon	Dato	Saksnr.	Signatur
<p><b>E6 Balsfjord grense - Hatteng</b></p> <p>Forslag til detaljreguleringsplan</p>			
			PlanID: 19392014001
			Kartgrunnlag: FKBB og LAS
			Kartreferanse: EUREF89, NTM nn
			Høydegrunnlag: NN 1954
Saksbehandling i følge plan- og bygningsloven			
Dato for oppstartsmøte	08.12.2010		
Kunngjøring oppstart av reguleringsplanarbeid	27.02.2011		
Vedtatt om høring og offentlig ettersyn			
Periode for høring og offentlig ettersyn	18.11.2014 - 16.01.2015		
Vedtatt kommunestyret			
Dato: 14.11.2014		Utarbeidet av: W. Andreassen	Tegningsnummer: R 004
PROF-nummer: 19E\V0006R_0004		Saksbehandler: K.Grønberg	

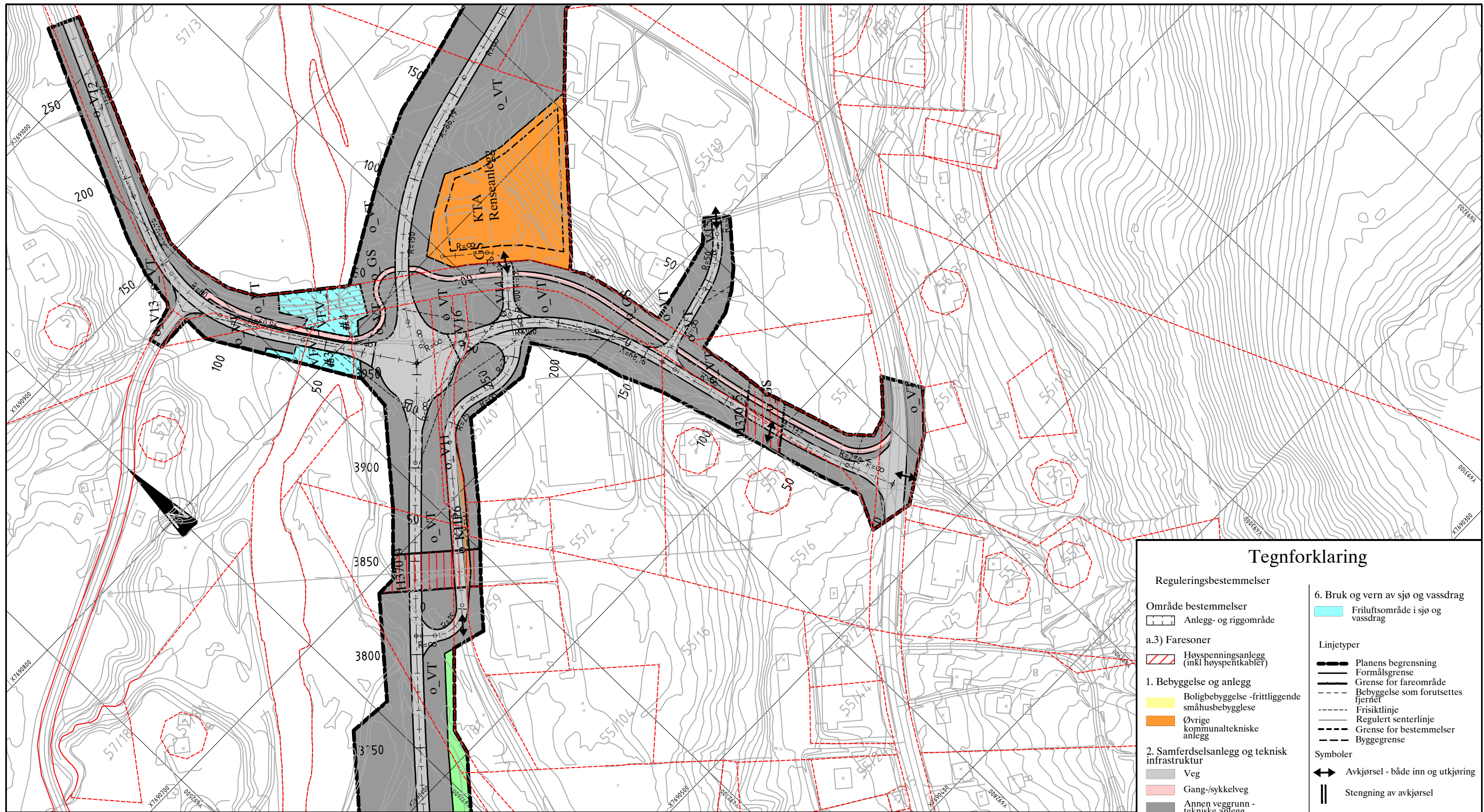


### Tegnforklaring

- Reguleringsbestemmelser**
- Område bestemmelser**  
 [Symbol] Anlegg- og riggområde
- a.3) Faresoner**  
 [Symbol] Høyspenningsanlegg (inkl høyspenningskabler)
- 1. Bebyggelse og anlegg**  
 [Symbol] Boligbebyggelse -frittliggende småhusbebyggelse  
 [Symbol] Øvrige kommunaltekniske anlegg
- 2. Samferdselsanlegg og teknisk infrastruktur**  
 [Symbol] Veg  
 [Symbol] Gang-/sykkelveg  
 [Symbol] Annen veggrunn - tekniske anlegg  
 [Symbol] Kollektivholdeplass  
 [Symbol] Parkering
- 3. Grønnstruktur**  
 [Symbol] Turveg  
 [Symbol] Vegetasjonsskjerm
- 6. Bruk og vern av sjø og vassdrag**  
 [Symbol] Friluftsområde i sjø og vassdrag
- Linjetyper**  
 [Symbol] Planens begrensning  
 [Symbol] Formålsgrense  
 [Symbol] Grense for fareområde  
 [Symbol] Bebyggelse som forutsettes fjernet  
 [Symbol] Frisiktlinje  
 [Symbol] Regulert senterlinje  
 [Symbol] Grense for bestemmelser  
 [Symbol] Byggegrense
- Symboler**  
 [Symbol] Avkjørsel - både inn og utkjøring  
 [Symbol] Stengning av avkjørsel
- Linjetyper uten rettslig virkning**  
 [Symbol] Eksisterende eiendomsgrænse



Revisjon	Dato	Saksnr.	Signatur
<b>E6 Balsfjord grense - Hatteng</b> Forslag til detaljreguleringsplan			
Saksbehandling i følge plan- og bygningsloven		Dato	Saksnr.
Dato for oppstartsmøte	08.12.2010		
Kunngjøring oppstart av reguleringsplanarbeid	27.02.2011		
Vedtak om høring og offentlig ettersyn			
Periode for høring og offentlig ettersyn	18.11.2014 - 16.01.2015		
Vedtak kommunestyret			
PlanID: 19392014001 Kartgrunnlag: FKB-B og LAS Kartreferanse: EUREF89, NTM nn Høydegrunnlag: NN 1954		Tegningsnummer: <b>R 005</b>	
Dato: 14.11.2014 PROF-nummer: 19E\00006R_0004		Utarbeidet av: W. Andreassen Saksbehandler: K.Grønberg	

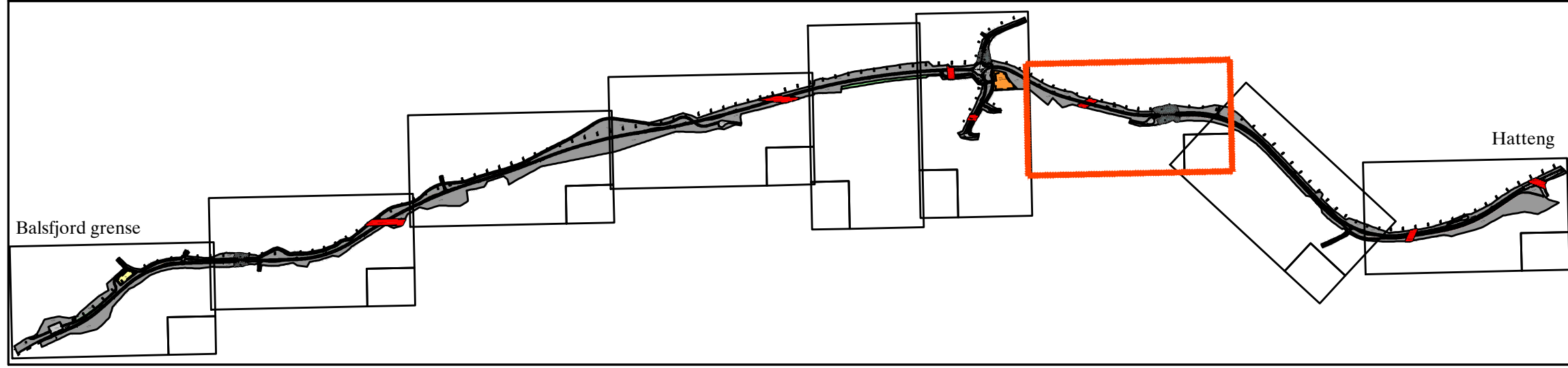
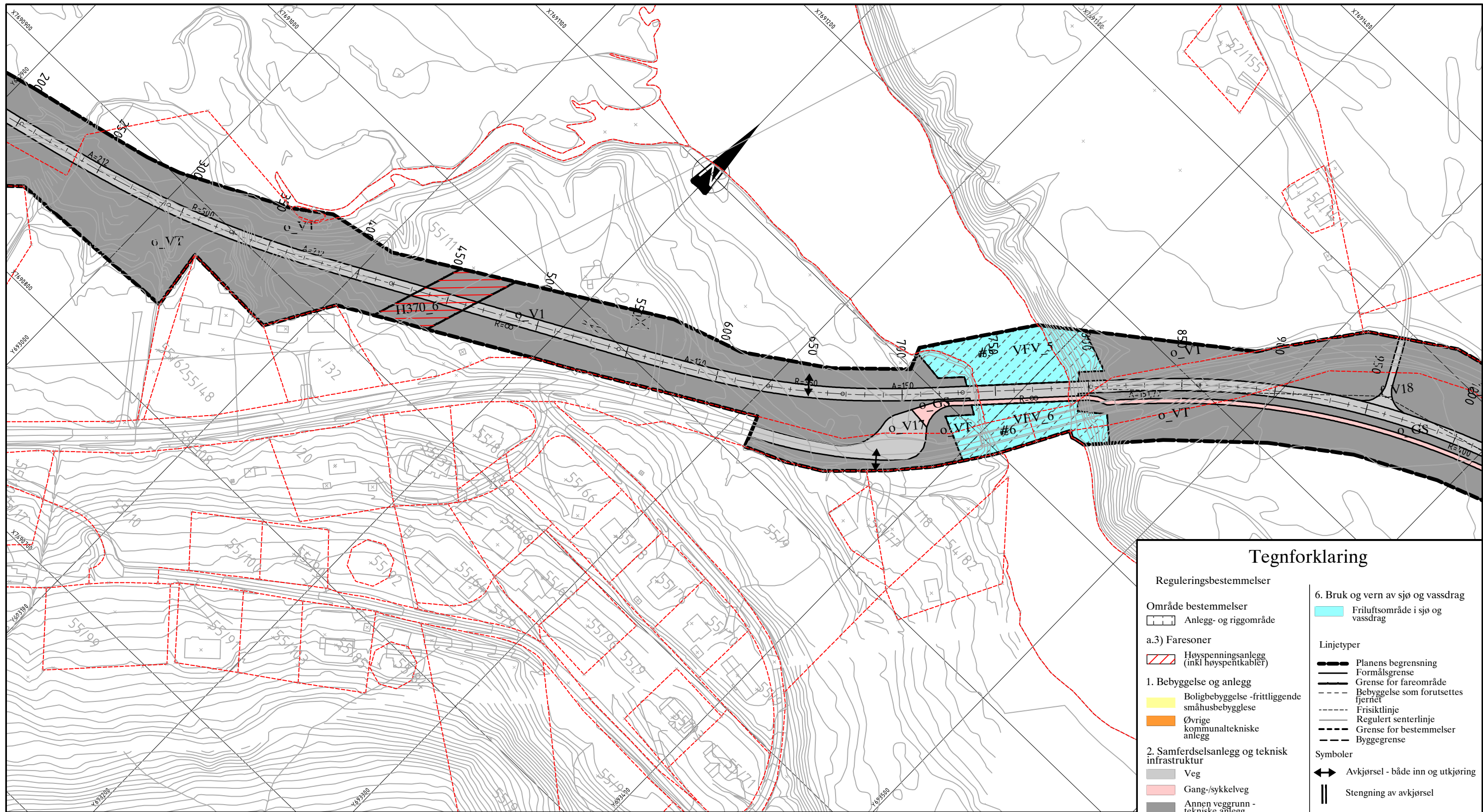


### Tegnforklaring

- Reguleringsbestemmelser**
- Område bestemmelser**
- Anlegg- og riggområde
- a.3) Faresoner**
- Høyspenningsanlegg (inkl høyspenningskabler)
- 1. Bebyggelse og anlegg**
- Boligbebyggelse -frittliggende småhusbebyggelse
  - Øvrige kommunaltekniske anlegg
- 2. Samferdselsanlegg og teknisk infrastruktur**
- Veg
  - Gang-/sykkelveg
  - Annen veggrunn - tekniske anlegg
  - Kollektivholdeplass
  - Parkering
- 3. Grønnstruktur**
- Turveg
  - Vegetasjonsskjerm
- 6. Bruk og vern av sjø og vassdrag**
- Friluftsområde i sjø og vassdrag
- Linjetyper**
- Planens begrensning
  - Formålsgrense
  - Grense for fareområde
  - Bebyggelse som forutsettes fjernet
  - Friskiklinje
  - Regulert senterlinje
  - Grense for bestemmelser
  - Byggegrense
- Symboler**
- Avkjørsel - både inn og utkjøring
  - Stengning av avkjørsel
- Linjetyper uten rettslig virkning**
- Eksisterende eiendomsgrænse
- 0 25 50  
Målestokk i A3 1:2000

Revisjon	Dato	Saksnr.	Signatur
E6 Balsfjord grense - Hatteng			
Forslag til detaljreguleringsplan			PlanID: 19392014001
			Kartgrunnlag: FK8-B og LAS
			Kartreferanse: EUREF89, NTM nn
			Høydegrunnlag: NN 1954
Saksbehandling i følge plan- og bygningsloven			
Dato for oppstartsmøte	08.12.2010		
Kunngjøring oppstart av reguleringsplanarbeid	27.02.2011		
Vedtatt om høring og offentlig ettersyn			
Periode for høring og offentlig ettersyn	18.11.2014 - 16.01.2015		
Vedtatt kommunestyret			
Dato:	14.11.2014	Utarbeidet av:	W. Andreassen
PROF-nummer:	19E\00006R_00004	Saksbehandler:	K.Grunnsberg
		Tegningsnummer:	R 006





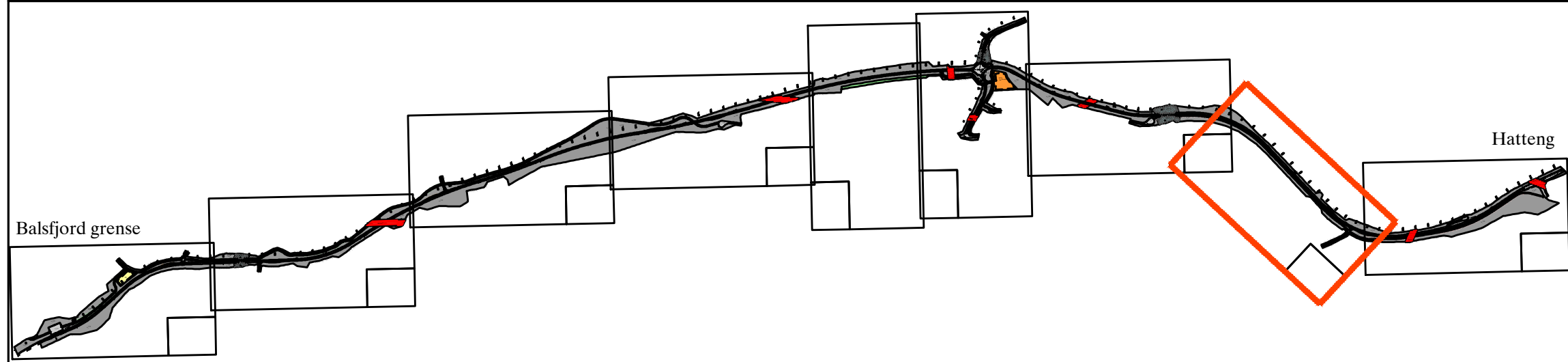
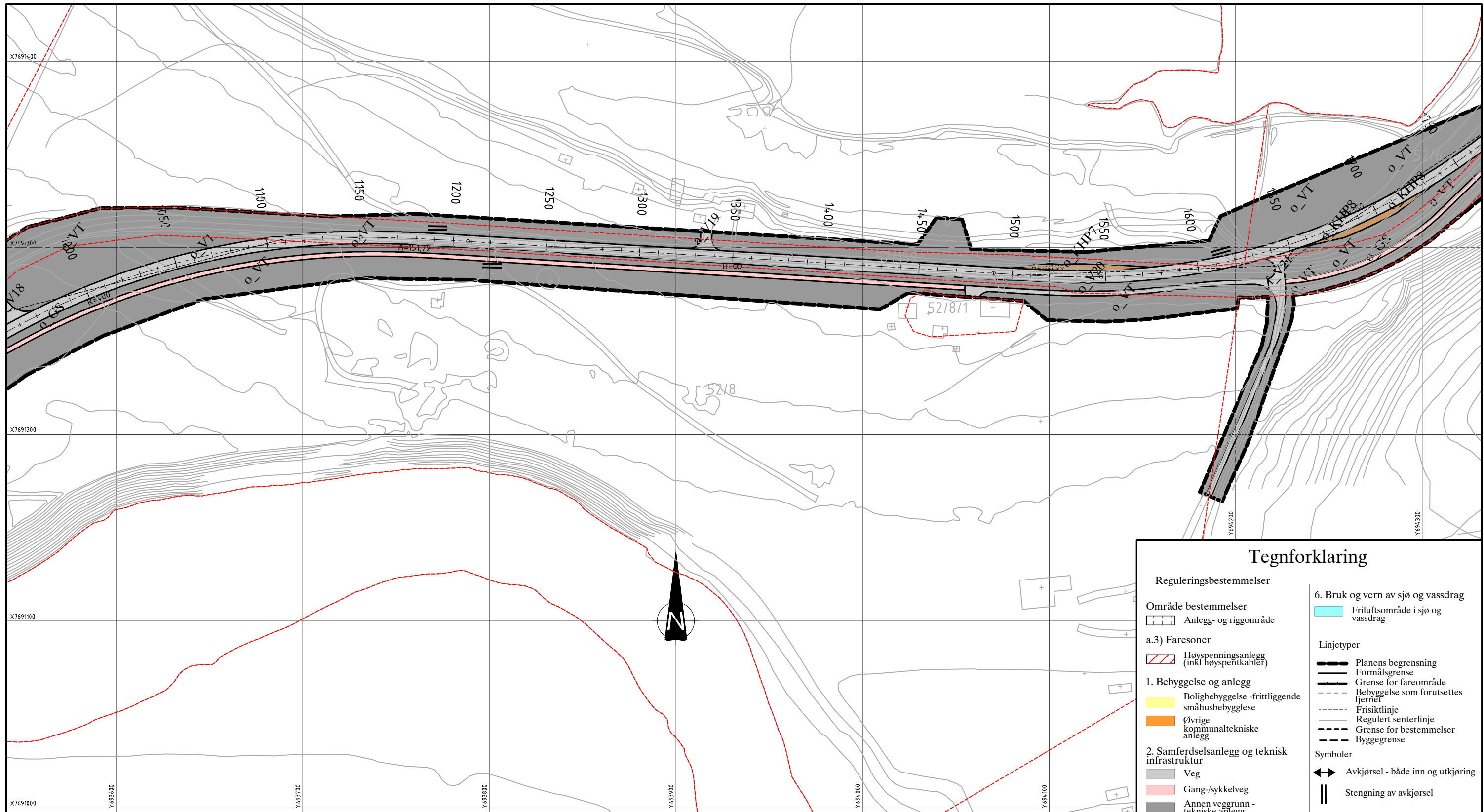
### Tegnforklaring

- Reguleringsbestemmelser**
- Område bestemmelser**  
 [Symbol] Anlegg- og riggområde
- a.3) Faresoner**  
 [Symbol] Høyspenningsanlegg (inkl høyspenningskabler)
- 1. Bebyggelse og anlegg**  
 [Symbol] Boligbebyggelse -frittliggende småhusbebyggelse  
 [Symbol] Øvrige kommunaltekniske anlegg
- 2. Samferdselsanlegg og teknisk infrastruktur**  
 [Symbol] Veg  
 [Symbol] Gang-/sykkelveg  
 [Symbol] Annen veggrunn - tekniske anlegg  
 [Symbol] Kollektivholdeplass  
 [Symbol] Parkering
- 3. Grønnstruktur**  
 [Symbol] Turveg  
 [Symbol] Vegetasjonsskjerm
- 6. Bruk og vern av sjø og vassdrag**  
 [Symbol] Friluftsområde i sjø og vassdrag
- Linjetyper**  
 [Symbol] Planens begrensning  
 [Symbol] Formålsgrense  
 [Symbol] Grense for fareområde  
 [Symbol] Bebyggelse som forutsettes fjernet  
 [Symbol] Frisiktlinje  
 [Symbol] Regulert senterlinje  
 [Symbol] Grense for bestemmelser  
 [Symbol] Byggegrense
- Symboler**  
 [Symbol] Avkjørsel - både inn og utkjøring  
 [Symbol] Stengning av avkjørsel
- Linjetyper uten rettslig virkning**  
 [Symbol] Eksisterende eiendomsgrænse
- 0 25 50  
Målestokk i A3 1:2000

Revisjon	Dato	Saksnr.	Signatur
<b>E6 Balsfjord grense - Hatteng</b> Forslag til detaljreguleringsplan			
Saksbehandling i følge plan- og bygningsloven		Dato	Saksnr. Signatur
Dato for oppstartsmøte	08.12.2010		
Kunngjøring oppstart av reguleringsplanarbeid	27.02.2011		
Vedtak om høring og offentlig ettersyn	18.11.2014 - 16.01.2015		
Vedtak kommunestyret			
PlanID: 19392014001 Kartgrunnlag: FK-B og LAS Kartreferanse: EUREF89, NTM nn Høydegrunnlag: NN 1954		Dato: 14.11.2014 PROF-nummer: 19E\V0006R_0004	
Utarbeidet av: W. Andreassen Saksbehandler: K.Grønberg		Tegningsnummer: R 007	







### Tegnforklaring

**Reguleringsbestemmelser**

**Område bestemmelser**

- Anlegg- og riggområde

**a.3) Faresoner**

- Høyspenningsanlegg (inkl høyspenningskabler)

**1. Bebyggelse og anlegg**

- Boligbebyggelse -frittliggende småhusbebyggelse
- Øvrige kommunaltekniske anlegg

**2. Samferdselsanlegg og teknisk infrastruktur**

- Veg
- Gang-/sykkelveg
- Annen veggrunn - tekniske anlegg
- Kollektivholdeplass
- Parkering

**3. Grønnstruktur**

- Turveg
- Vegetasjonsskjerm

**6. Bruk og vern av sjø og vassdrag**

- Friluftsområde i sjø og vassdrag

**Linjetyper**

- Planens begrensning
- Formålsgrense
- Grense for fareområde
- Bebyggelse som forutsettes fjernet
- Frisiktlinje
- Regulert senterlinje
- Grense for bestemmelser
- Byggegrense

**Symboler**

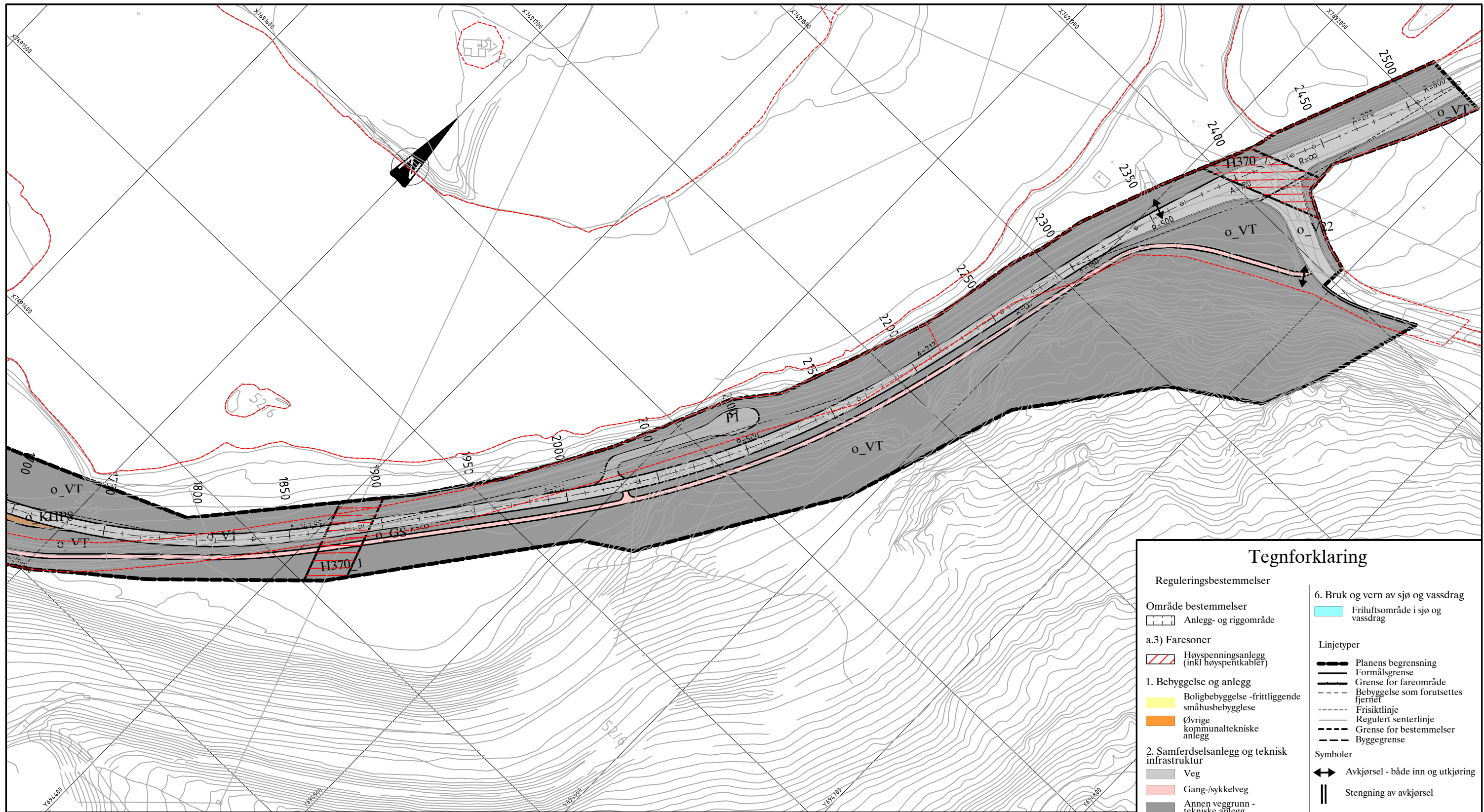
- Avkjørsel - både inn og utkjøring
- Stengning av avkjørsel

**Linjetyper uten rettslig virkning**

- Eksisterende eiendomsgrænse

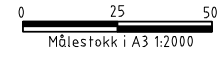
0 25 50  
Målestokk i A3 1:2000

Revisjon	Dato	Saksnr.	Signatur
<p><b>E6 Balsfjord grense - Hatteng</b></p> <p>Forslag til detaljreguleringsplan</p>			
PlanID:		19392014001	
Kartgrunnlag:		FKB-B og LAS	
Kartreferanse:		EUREF89, NTM nn	
Høydegrunnlag:		NN 1954	
Saksbehandling i følge plan- og bygningsloven			
Dato for oppstartsmøte	08.12.2010		
Kunngjøring oppstart av reguleringsplanarbeid	27.02.2011		
Vedtatt om høring og offentlig ettersyn			
Periode for høring og offentlig ettersyn	18.11.2014 - 16.01.2015		
Vedtatt kommunestyret			
Dato:		14.11.2014	
Prof-nummer		19E\00006R_00004	
Utarbeidet av:		W. Andreassen	
Saksbehandler		K.Grønberg	
Tegningsnummer:		R 008	



### Tegnforklaring

- Reguleringsbestemmelser**
- Område bestemmelser**  
 [Symbol] Anlegg- og riggområde
- a.3) Faresoner**  
 [Symbol] Høyspenningsanlegg (inkl høyspenningskabler)
- 1. Bebyggelse og anlegg**  
 [Symbol] Boligbebyggelse - frittliggende småhusbebyggelse  
 [Symbol] Øvrige kommunaltekniske anlegg
- 2. Samferdselsanlegg og teknisk infrastruktur**  
 [Symbol] Veg  
 [Symbol] Gang-/sykkelveg  
 [Symbol] Annen veggrunn - tekniske anlegg  
 [Symbol] Kollektivholdeplass  
 [Symbol] Parkering
- 3. Grønnstruktur**  
 [Symbol] Turveg  
 [Symbol] Vegetasjonsskjerm
- 6. Bruk og vern av sjø og vassdrag**  
 [Symbol] Friluftsområde i sjø og vassdrag
- Linjetyper**  
 [Symbol] Planens begrensning  
 [Symbol] Formålsgrense  
 [Symbol] Grense for fareområde  
 [Symbol] Bebyggelse som forutsettes fjernet  
 [Symbol] Frisiktlinje  
 [Symbol] Regulert senterlinje  
 [Symbol] Grense for bestemmelser  
 [Symbol] Byggegrense
- Symboler**  
 [Symbol] Avkjørsel - både inn og utkjøring  
 [Symbol] Stengning av avkjørsel
- Linjetyper uten rettslig virkning**  
 [Symbol] Eksisterende eiendomsgrænse



Revisjon	Dato	Saksnr.	Signatur
E6 Balsfjord grense - Hatteng			
Forslag til detaljreguleringsplan			PlanID: 19392014001
			Kartgrunnlag: FK8-B og LAS
			Kartreferanse: EUREF89, NTM nn
			Høydegrunnlag: NN 1954
Saksbehandling i følge plan- og bygningsloven			
Dato for oppstartsmøte	08.12.2010		
Kunngjøring oppstart av reguleringsplanarbeid	27.02.2011		
Vedtatt om høring og offentlig ettersyn			
Periode for høring og offentlig ettersyn	18.11.2014 - 16.01.2015		
Vedtatt kommunestyret			
Dato:	14.11.2014	Utarbeidet av:	W. Andreassen
PROF-nummer:	19E\00006R_00004	Saksbehandler:	K.Grunberg
			Tegningsnummer:
			R 009





Statens vegvesen  
Region nord  
Prosjektavdelingen  
Postboks 1403 8002 BODØ  
Tlf: (+47 915) 02030  
firmapost-nord@vegvesen.no

[vegvesen.no](http://vegvesen.no)

**Trygt fram sammen**