


Tegnforklaring

Kystsoneplan 2015 - 2025  Nåværende Framtidig

Tegnforklaring


§11-7. Nr. 1 - Bebyggelse og anlegg

- Fritidsbebyggelse: BFR
- Sentrumformål: S
- Fritids- og turistformål: BFT
- Næringsbebyggelse: BN
- Småbåtanlegg: SA
- Naust: N
- Kai: Kai

§11-7. Nr. 2 - Samferdselsanlegg og teknisk infrastruktur

- Samferdselsanlegg og teknisk infrastruktur (arealer): ST
- Havn: SHA


§11-7. Nr. 5 - Landbruks-, natur- og friluftformål samt reindrift

- LNRF areal for nødvendige tiltak for landbruk og reindrift og gårdstilknyttet næringsvirksomhet basert på gårdens ressursgrunnlag: 


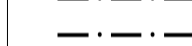





§11-7. Nr. 6 - Bruk og vern av sjø og vassdrag med tilhørende strandsone

- Bruk og vern av sjø og vassdrag med tilhørende strandsone: V
- Ferdsl: Nødhavn
- Småbåthavn: VS
- Fiske: VS
- Akvakultur: VA
- Naturområde: VN
- Friluftsområde: VFR
- Kombinerte formål i sjø og vassdrag med eller uten tilhørende strandsone: NFFFA

§12-6 - Hensynssoner

- Ras- og skredfare: H310
- Sone for militær virksomhet: H360
- Annen fare: H360
- Hensyn friluftsliv: H530
- Bevaring naturmiljø: H560
- Bevaring kulturmiljø: H570
- Båndlegging for regulering etter PBL: H710
- Båndlegging etter lov om naturvern: H720
- Reguleringsplan skal fortsatt gjelde: 

Linjesymbol

- KpArealGrense: 
- KpAngittHensynGrense: 
- KpBåndleggingGrense: 
- KpDetaljeringsGrense: 
- KpFareGrense: 
- KpGrense: 
- Kraftledning: 

Informasjon

FP = Fiskeområde passive redskap
FA = Fiskeområde aktive redskap

Kartopplysninger

Kilde for basiskart: Lyngen-, Storfjord- og Kåfjord kommune
Dato for basiskart: 2013
Koordinatsystem: UTM sone 33 basert på EUREF89/WGS84
Høydegrunnlag: NN1954

Ekvidistanse: 20 m
Kartmålestokk: 1: 25000 (A1)

0 250 500 750 1000 m

Saksbehandling i følge plan- og bygningsloven kapittel 9 og 11

| Uttak | Kontr. | Ansv. | Dato |
|--------|--------|-------|------|
| vedtak | | | |
| vedtak | | | |
| vedtak | | | |

3. gangs behandling

Offentlig ettersyn fra: til:

2. gangs behandling Styingsgruppen

Offentlig ettersyn fra: 04.07.2014 til: 01.10.2014

1. gangs behandling Styingsgruppen

Kunngjøring av oppstart av planarbeid: 24.06.2014
Høst 2009

| Status | Rev. | Revisjon etter offentlig ettersyn | Uttak | Kontr. | Ansv. | Dato |
|--------|------|-----------------------------------|--------|--------|--------|------------|
| | | | noredj | nordah | noredj | 19.05.2015 |
| | | | noredj | nordah | noredj | 17.10.2013 |

Kommunedelplan med tilhørende bestemmelser for:
Interkommunal kystsoneplan Lyngenfjorden
Kåfjord-, Lyngen- og Storfjord kommune Plankart 2 av 7

Kåfjord kommun - NasjonalArealplanID:
Lyngen kommune - NasjonalArealplanID:
Storfjord kommune - NasjonalArealplanID:

Oppdragsleder: Eirik Djupvik
Oppdragsnr.: 475472

SWECO AS
Dronningens gate 52/54, 8514 NARVIK
Tlf.: 76 96 56 80 Fax: 76 96 56 99

Disiplin: REG
Lepenummer: 01
Status: A
Rev: A

