


Tegnforklaring

Kystsoneplan 2015 - 2025  Nåværende Framtidig

Tegnforklaring


§11-7. Nr. 1 - Bebyggelse og anlegg

- Fritidsbebyggelse: BFR
- Sentrumformål: S
- Fritids- og turistformål: BFT
- Næringsbebyggelse: BN
- Småbåtanlegg: SA
- Naust: N
- Kai: Kai


§11-7. Nr. 2 - Samferdselsanlegg og teknisk infrastruktur

- Samferdselsanlegg og teknisk infrastruktur (arealer): ST
- Havn: SHA




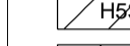





§11-7. Nr. 5 - Landbruks-, natur- og friluftformål samt reindrift

- LNRF areal for nødvendige tiltak for landbruk og reindrift og gårdstilknyttet næringsvirksomhet basert på gårdens ressursgrunnlag: 


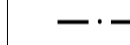
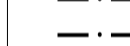




§11-7. Nr. 6 - Bruk og vern av sjø og vassdrag med tilhørende strandsone

- Bruk og vern av sjø og vassdrag med tilhørende strandsone: V
- Ferdsl: Nedhavn
- Småbåthavn: VS
- Fiske: 
- Akvakultur: VA
- Naturområde: VN
- Friluftsområde: VFR
- Kombinerte formål i sjø og vassdrag med eller uten tilhørende strandsone: NFFFA

§12-6 - Hensynssoner

- Ras- og skredfare: 
- Sone for militær virksomhet: 
- Annen fare: 
- Hensyn friluftsliv: 
- Bevaring naturmiljø: 
- Bevaring kulturmiljø: 
- Båndlegging for regulering etter PBL: 
- Båndlegging etter lov om naturvern: 
- Reguleringsplan skal fortsatt gjelde: 

Linjesymbol

- KpArealGrense: 
- KpAngittHensynGrense: 
- KpBåndleggingGrense: 
- KpDetaljeringsGrense: 
- KpFareGrense: 
- KpGrense: 
- Kraftledning: 

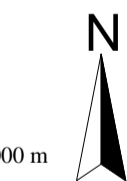
Informasjon


FP = Fiskeområde passive redskap
FA = Fiskeområde aktive redskap

Kartopplysninger

Kilde for basiskart: Lyngen-, Storfjord- og Kåfjord kommune
Dato for basiskart: 2013
Koordinatsystem: UTM sone 33 basert på EUREF89/WGS84
Høydegrunnlag: NN1954

Ekvidistanse: 20 m
Kartmålestokk: 1: 25000 (A1)

0 250 500 750 1000 m 

Saksbehandling i følge plan- og bygningsloven kapittel 9 og 11		SAK NR.	DATO	SIGN.
vedtak				
vedtak				
vedtak				
3. gangs behandling				
Offentlig ettersyn fra:	01.10.2014			
2. gangs behandling Stylinggruppen				
Offentlig ettersyn fra:	04.07.2014 til: 01.10.2014			
1. gangs behandling Stylinggruppen				
Kunngjøring av oppstart av planarbeidet	24.06.2014			
	Høst 2009			
Status	Rev.	Revisjon etter offentlig ettersyn	Endring	
		noredj	nordah	noredj
				19.05.2015
Kommunedelplan med tilhørende bestemmelser for:				
Interkommunal kystsoneplan				
Lyngenfjorden				
Kåfjord-, Lyngen- og Storfjord kommune		Plankart 5 av 7		
Kåfjord kommun - NasjonalArealplanID:		Oppdragsleder:		
Lyngen kommune - NasjonalArealplanID:		Eirik Djupvik		
Storfjord kommune - NasjonalArealplanID:		Oppdragsnr.:		
		475472		
SWECO 		Disiplin:	Lepenummer:	Status: Rev:
SWECO Norge AS Dronningens gate 52/54, 8514 NARVIK Tlf.: 76 96 56 80 Fax: 76 96 56 99		REG	01	A