

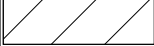
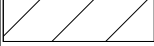
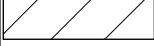












Kommuneplan/Kommunedelplan PBL 2008	
	Faresone - Ras- og skredfare
	Sikringsone - Nedslagsfelt drikkevann
	Angitthensynsone - Hensyn landbruk
	Angitthensynsone - Hensyn reindrift
	Angitthensynsone - Hensyn friluftsliv
	Båndlegging etter lov om naturvern - nåværende
	Detaljeringsone-Reguleringsplan skal fortsatt gjelde
	Fritidsbebyggelse - fremtidig
	Tjenesteyting - nåværende
	Fritids- og turistformål - fremtidig
	Andre typer bebyggelse - fremtidig
	Veg - nåværende
	Frrområde - fremtidig
	LNFR-areal - nåværende
	Marin grense

