




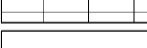













Kommuneplan/Kommunedelplan PBL 2008

-  Faresone - Ras- og skredfare
-  Faresone - Flomfare
-  Sikringsone - Nedslagsfelt drikkevann
-  Angitthensynsone - Hensyn friluftsliv
-  Båndlegging etter lov om naturvern - nåværende
-  Båndlegging etter lov om kulturminner - nåværende
-  Detaljeringsone-Reguleringsplan skal fortsatt gjelde
-  Boligbebyggelse - nåværende
-  Boligbebyggelse - fremtidig
-  Fritidsbebyggelse - nåværende
-  Tjenesteyting - nåværende
-  Fritids- og turistformål - nåværende
-  Næringsbebyggelse - fremtidig
-  Veg - nåværende
-  LNFR-areal - nåværende
-  LNFR-areal - fremtidig
-  Byggegrense

 Marin grense