



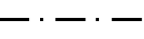
























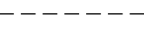



Kommuneplan/Kommunedelplan PBL 2008

-  Faresone - Ras- og skredfare
-  Faresone - Flomfare
-  Faresone - Høyspenningsanlegg (ink høyspentkabler)
-  Sikringsone - Nedslagsfelt drikkevann
-  Støysonegrense
-  Støysone - Rød sone iht. T-1442
-  Angitthensynsone - Hensyn landbruk
-  Angitthensynsone - Hensyn reindrift
-  Angitthensynsone - Hensyn friluftsliv
-  Båndlegging etter lov om naturvern - nåværende
-  Båndlegging etter lov om kulturminner - nåværende
-  Detaljeringsone-Reguleringsplan skal fortsatt gjelde
-  Bebyggelse og anlegg - nåværende
-  Boligbebyggelse - nåværende
-  Boligbebyggelse - fremtidig
-  Fritidsbebyggelse - nåværende
-  Forretninger- fremtidig
-  Tjenesteyting - nåværende
-  Fritids- og turistformål - nåværende
-  Næringsbebyggelse - nåværende
-  Idrettsanlegg - nåværende
-  Grav og urnelund - nåværende
-  Grav og urnelund - fremtidig
-  Samferdselsanlegg og teknisk infrastruktur- nåværende
-  Veg - nåværende
-  Veg - fremtidig
-  Park - nåværende
-  LNFR-areal - nåværende
-  LNFR-areal - fremtidig
-  Kraftledning

 Marin grense

